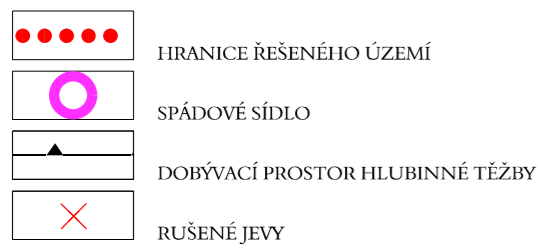


ODŮVODNĚNÍ ZMĚNY Č. 2 ÚZEMNÍHO PLÁNU BRUZOVICE

8. ŠIRŠÍ VZTAHY

1 : 50 000




PŘEVZATO ZE ZÁSAD ÚZEMNÍHO ROZVOJE MORAVSKOSLEZSKÉHO KRAJE VE ZNĚNÍ AKTUALIZACE Č. 1

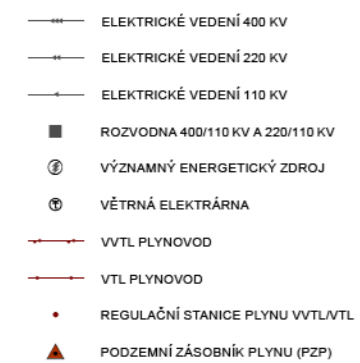
JEVY INFORMATIVNÍ



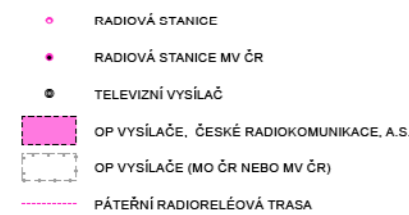
LIMITY VYUŽITÍ ÚZEMÍ



ENERGETIKA



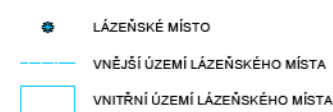
SPOJE



ODPADOVÉ HOSPODÁŘSTVÍ



LÁZNĚ



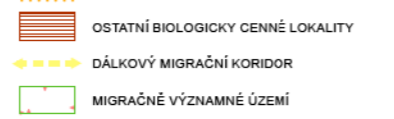
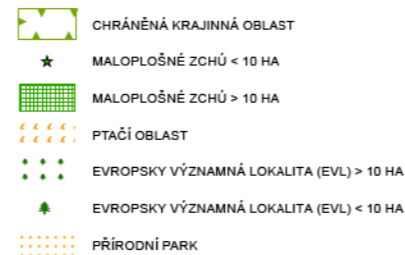
KULTURNÍ A HISTORICKÉ HODNOTY



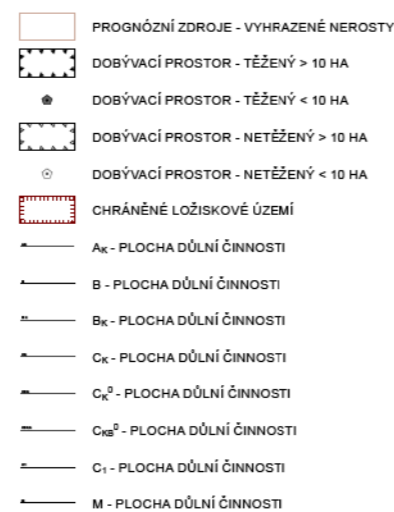
LIMITY VYUŽITÍ ÚZEMÍ (pokračování)



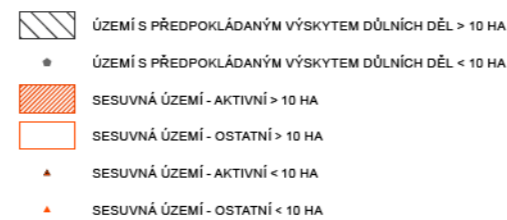
OCHRANA PŘÍRODY A KRAJINY



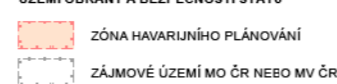
HORNINOVÉ PROSŘEDÍ



*ZÁŘÍ POSLEDNÍ ODBĚRY VÝŠKOVÝCH ÚROVNÍ V OBLASTI ČÁSTI MORAVSKOSLEZSKÉHO KRAJE

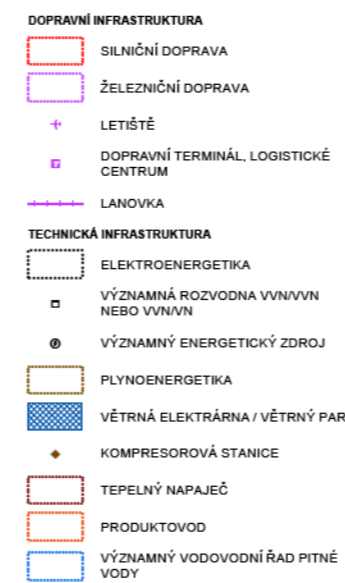


ÚZEMÍ OBRANY A BEZPEČNOSTI STÁTU

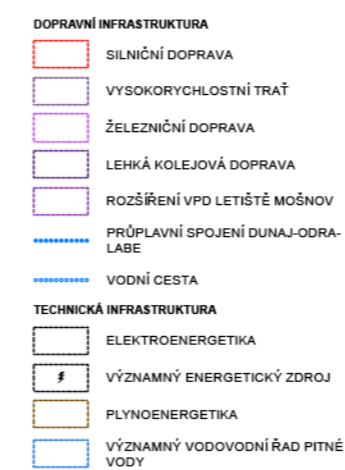


JEVY NAVRHOVANÉ

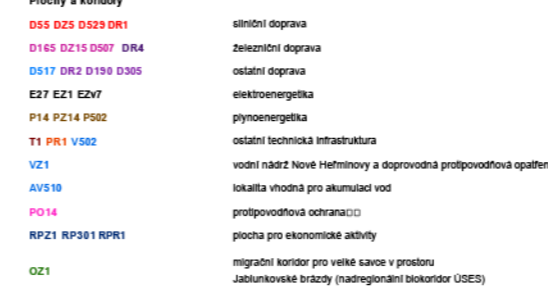
PLOCHY A KORIDORY NADMÍSTNÍHO VÝZNAMU



ÚZEMNÍ REZERVY



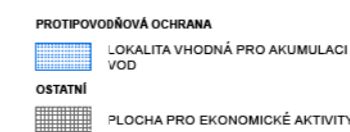
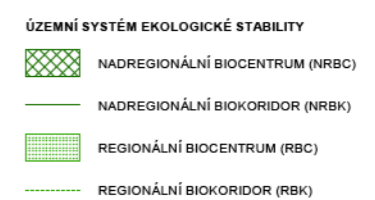


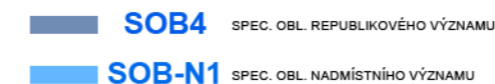
KODOVÉ OZNAČENÍ PLOCH A KORIDORŮ NADMÍSTNÍHO VÝZNAMU, ÚZEMNÍCH REZERV



ROZVOJOVÉ OSY A OBLASTI



SPECIFICKÉ OBLASTI



POZNÁMKA: NĚKTERÉ JEVY OBSAŽENÉ V LEGENDĚ SE VE VÝKRESE NEMUSÍ VYSKYTOVAT