













ZMĚNA Č. 3 ÚZEMNÍHO PLÁNU BRUZOVICE

1. ZÁKLADNÍ ČLENĚNÍ ÚZEMÍ

1 : 5 000

STAV	NÁVRH	
		HRANICE ŘEŠENÉHO ÚZEMÍ
		HRANICE ZASTAVĚNÉHO ÚZEMÍ K 1. 8. 2024
		ZASTAVĚNÉ ÚZEMÍ K 1. 8. 2024
		ZASTAVITELNÉ PLOCHY S OZNAČENÍM
		ZASTAVITELNÉ PLOCHY S OZNAČENÍM (OZNAČENÍ ZASTAVITELNÉ PLOCHY - ČÍSLO ZMĚNY ÚP)
		PLOCHY ZMĚN V KRAJINĚ S OZNAČENÍM

KORIDORY S ROZDÍLNÝM ZPŮSOBEM VYUŽITÍ

STAV	NÁVRH	
		KORIDORY ELEKTROENERGETIKY

ZMĚNA Č. 3 ÚZEMNÍHO PLÁNU BRUZOVICE BYLA SPOLUFINANCOVÁNA Z PROSTŘEDKŮ STÁTNÍHO ROZPOČTU ČR, Z PROGRAMU MINISTERSTVA PRO MÍSTNÍ ROZVOJ ČR.



PROJEKTOVÁ ČINNOST, URBANISMUS, ÚZEMNÍ PLÁNOVÁNÍ, EKOLOGIE, GIS

URBANISTICKÉ STŘEDISKO OSTRAVA, s.r.o.

OSTRAVA s.r.o. Spartakovců 3, Ostrava-Poruba, 70800 tel: 596 939 530, 596 939 531

ZODP. PROJEKTANT: ING. ARCH. VLADIMÍRA FUSKOVÁ	ZAK. ČÍSLO: U - 79
ZPRACOVATELÉ: ING. ARCH. VLADIMÍRA FUSKOVÁ, ING. IVA MIČKOVÁ	
OBJEDNATEL: OBEC BRUZOVICE	DATUM: LEDEN 2026