








ODŮVODNĚNÍ ZMĚNY Č. 2 ÚZEMNÍHO PLÁNU BRUZOVICE

7. KOORDINAČNÍ VÝKRES

1 : 5 000







PLOCHY S ROZDÍLNÝM ZPŮSOBEM VYUŽITÍ

STAV	NÁVRH	
		SMÍŠENÉ OBYTNÉ
		VÝROBY ZEMĚDĚLSKÉ - ZAHRADNICTVÍ
		VEŘEJNÝCH PROSTRANSTVÍ
		TECHNICKÉ INFRASTRUKTURY


KORIDORY S ROZDÍLNÝM ZPŮSOBEM VYUŽITÍ

STAV	NÁVRH	
		KORIDOR ELEKTROENERGETIKY

DOPRAVNÍ INFRASTRUKTURA

STAV	NÁVRH	
		MÍSTNÍ KOMUNIKACE
		ÚČELOVÉ KOMUNIKACE
		OCHRANNÉ PÁSMO LETIŠTĚ OSTRAVA-MOŠNOV





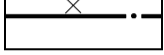





VODNÍ HOSPODÁŘSTVÍ

STAV	NÁVRH	
		VODOJEM
		PŘERUŠOVACÍ KOMORA
		ČERPACÍ STANICE VODY
		VODÁRENSKÝ OBJEKT (STUDNA, KALNÍK)
		ŘAD PITNÉ VODY
		ŘAD UŽITKOVÉ VODY
		ČISTÍRNA ODPADNÍCH VOD
		KANALIZACE SPLAŠKOVÁ
		KANALIZACE JEDNOTNÁ S VÝUSTNÍM OBJEKTEM
		HRANICE ZVLÁŠTNÍ POVODNĚ POD VODNÍM DÍLEM ŽERMANICE

ENERGETIKA, SPOJE

STAV	NÁVRH	
		VEDENÍ ZVN 400 A VVN 220 A 110 kV - NADZEMNÍ

INFORMACE O ÚZEMÍ

STAV	NÁVRH	
		ZASTAVĚNÉ ÚZEMÍ OBCE K 1.6.2020
		ZASTAVITELNÉ PLOCHY S OZNAČENÍM
		DOBÝVACÍ PROSTORY HLUBINNÉ TĚŽBY
		VYMEZENÍ ÚZEMÍ S MOŽNÝMI ARCHEOLOGICKÝMI NÁLEZY
		RUŠENÉ JEVY

POZN.
CELÉ SPRÁVNÍ ÚZEMÍ OBCE BRUZOVICE JE ZÁJMOVÝM ÚZEMÍM MINISTERSTVA OBRANY ČR Z HLEDISKA POVOLOVÁNÍ VÝJMENOVANÝCH DRUHŮ STAVEB.

PODTISK - PLATNÝ ÚZEMNÍ PLÁN BRUZOVICE



PROJEKTOVÁ ČINNOST, URBANISMUS, ÚZEMNÍ PLÁNOVÁNÍ, EKOLOGIE, GIS

URBANISTICKÉ STŘEDISKO OSTRAVA, s.r.o.

OSTRAVA s.r.o. Spartakovců 3, Ostrava-Poruba, 70800

tel: 596 939 530

ZODP. PROJEKTANT : ING. ARCH. VLADIMÍRA FUSKOVÁ

ZAK. ČÍSLO : U - 79

ZPRACOVATEL : ING. ARCH. VLADIMÍRA FUSKOVÁ, ING. IVA MIČKOVÁ, ING. VÁCLAV ŠKVAIN

OBJEDNATEL : OBEC BRUZOVICE

DATUM : ČERVENEC 2020