








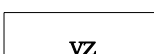


























ÚZEMNÍ PLÁN BRUZOVICE ODŮVODNĚNÍ

8. VÝKRES PŘEDPOKLÁDANÝCH ZÁBORŮ PŮDNÍHO FONDU

1 : 5 000

	HRANICE SPRÁVNÍHO ÚZEMÍ OBCE		SO	PLOCHY SMÍŠENÉ OBYTNÉ
	HRANICE INTRAVILÁNU K 1.9.1996		OV	PLOCHY OBČANSKÉHO VYBAVENÍ
	HRANICE ZASTAVĚNÉHO ÚZEMÍ OBCE K 1. 8. 2008		OS	PLOCHY OBČANSKÉHO VYBAVENÍ - SPORTOVNÍ ZAŘÍZENÍ
	OHRANIČENÍ PLOCH ZÁBORU		VS	PLOCHY VÝROBY A SKLADOVÁNÍ
	HRANICE BPEJ		VZ	PLOCHY VÝROBY ZEMĚDĚLSKÉ - ZAHRADNICTVÍ
	HRANICE 50 m OD OKRAJE LESA		ZV	PLOCHY VEŘEJNÝCH PROSTRANSTVÍ - VEŘEJNÉ ZELENĚ
	LOKÁLNÍ BIOCENRA ÚSES - STAV		TI	PLOCHY TECHNICKÉ INFRASTRUKTURY
	LOKÁLNÍ BOKORIDORY ÚSES - STAV		TI-E	PLOCHA TECHNICKÉ INFRASTRUKTURY - FOTOVOLTAICKÉ ELEKTRÁRNY
	REGIONÁLNÍ BOKORIDORY ÚSES - STAV		D	PLOCHY DOPRAVNÍ INFRASTRUKTURY - SILNIČNÍ
	LOKÁLNÍ BIOCENRA ÚSES - NÁVRH		5	ČÍSLO PLOCHY ÚSES
	LOKÁLNÍ BOKORIDORY ÚSES - NÁVRH		LBK	LOKÁLNÍ BOKORIDOR
	REGIONÁLNÍ BOKORIDORY ÚSES - NÁVRH		RBK	REGIONÁLNÍ BOKORIDOR
	ORNÁ PŮDA		LBC	LOKÁLNÍ BIOCENTRUM
	ZAHRADY		7.44.10-II	KÓD BPEJ - TŘÍDA OCHRANY ZEMĚDĚLSKÝCH POZEMKŮ
	TRVALÉ TRAVNÍ POROSTY		99	KÓD NEZEMĚDĚLSKÝCH POZEMKŮ
	LESNÍ POZEMKY			
	NEZEMĚDĚLSKÉ POZEMKY			
	ODVODNĚNÉ POZEMKY			


 PROJEKTOVÁ ČINNOST, URBANISMUS, ÚZEMNÍ PLÁNOVÁNÍ, EKOLOGIE, GIS
URBANISTICKÉ STŘEDISKO OSTRAVA, s.r.o.
 Ostrava s.r.o. Spartakovců 3, Ostrava-Poruba, 70800 tel: 596 939 530

ZODP.PROJEKTANT : ING. ARCH. VLADIMÍRA FUSKOVÁ	ZAK. ČÍSLO : U - 79
ZPRACOVATEL : LIBUŠE FRANČÍKOVÁ	
OBJEDNATEL : OBEC BRUZOVICE	DATUM : SRPEN 2008

UPRAVENO PO SPOLEČNÉM JEDNÁNÍ LEDEN 2009
 UPRAVENO PO VEŘEJNÉM PROJEDNÁNÍ DUBEN 2009