








ZMĚNA Č. 2 ÚZEMNÍHO PLÁNU BRUZOVICE

4. VODNÍ HOSPODÁŘSTVÍ

1 : 5 000







PLOCHY S ROZDÍLNÝM ZPŮSOBEM VYUŽITÍ

STAV	NÁVRH	
		SMÍŠENÉ OBYTNÉ
		VÝROBY ZEMĚDĚLSKÉ - ZAHRADNICTVÍ
		VEŘEJNÝCH PROSTRANSTVÍ
		TECHNICKÉ INFRASTRUKTURY





KORIDORY S ROZDÍLNÝM ZPŮSOBEM VYUŽITÍ

STAV	NÁVRH	
		KORIDOR ELEKTROENERGETIKY

INFORMACE O ÚZEMÍ

STAV	NÁVRH	
		ZASTAVĚNÉ ÚZEMÍ OBCE K 1.6.2020
		ZASTAVITELNÉ PLOCHY S OZNAČENÍM
		RUŠENÉ JEVY

DOPRAVNÍ INFRASTRUKTURA

STAV	NÁVRH	
		MÍSTNÍ KOMUNIKACE
		ÚČELOVÉ KOMUNIKACE

VODNÍ HOSPODÁŘSTVÍ

STAV	NÁVRH	
		VODOJEM
		PŘERUŠOVACÍ KOMORA
		ČERPACÍ STANICE VODY
		VODÁRENSKÝ OBJEKT (STUDNA, KALNÍK)
		ŘAD PITNÉ VODY
		ŘAD UŽITKOVÉ VODY
		ČISTÍRNA ODPADNÍCH VOD
		KANALIZACE SPLAŠKOVÁ
		KANALIZACE JEDNOTNÁ S VÝUSTNÍM OBJEKTEM
		HRANICE ZVLÁŠTNÍ POVODNĚ POD VODNÍM DÍLEM ŽERMANICE

PODTISK - PLATNÝ ÚZEMNÍ PLÁN BRUZOVICE



PROJEKTOVÁ ČINNOST, URBANISMUS, ÚZEMNÍ PLÁNOVÁNÍ, EKOLOGIE, GIS

URBANISTICKÉ STŘEDISKO OSTRAVA, s.r.o.

Spartakovců 3, Ostrava-Poruba, 70800

tel: 596 939 530

ZODP.PROJEKTANT : ING. ARCH. VLADIMÍRA FUSKOVÁ

ZAK. ČÍSLO : U - 79

ZPRACOVATEL : ING. ARCH. VLADIMÍRA FUSKOVÁ, ING. IVA MIČKOVÁ

OBJEDNATEL : OBEC BRUZOVICE

DATUM : ČERVENEC 2020