

ZMĚNA Č. 3 ÚZEMNÍHO PLÁNU BRUZOVICE

3. DOPRAVA

1 : 5 000

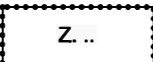


STAV	NÁVRH	
		SILNICE II. TŘÍDY S OZNAČENÍM
		SILNICE III. TŘÍDY S OZNAČENÍM
		MÍSTNÍ KOMUNIKACE
		ÚČELOVÉ KOMUNIKACE
		CHODNÍKY
		CYKLOTURISTICKÉ TRASY
		CYKLOSTEZKY, STEZKY PRO PĚŠÍ A CYKLISTY
		ZNAČENÉ TURISTICKÉ TRASY
		PARKOVACÍ PLOCHY S ÚDAJEM O POČTU STÁNÍ (P), ODSTAVNÉ PLOCHY, MANIPULAČNÍ PLOCHY
		ZASTÁVKY AUTOBUSOVÉ HROMADNÉ DOPRAVY OSOB S OZNAČENÍM (S PŘÍSTŘEŠKEM / BEZ PŘÍSTŘEŠKU PRO CESTUJÍCÍ)
		OBALOVÉ KŘIVKY DOSTUPNOSTI ZASTÁVEK AUTOBUSOVÉ HROMADNÉ DOPRAVY OSOB (R=400 M)
		MOST, LÁVKA PRO PĚŠÍ
		VÝZNAMNÝ VJEZD PRO NÁKLADNÍ DOPRAVU
		SJEZDY DO PLOCHY
		OCHRANNÁ DOPRAVNÍ PÁSMA SILNIČNÍ (SILNICE II. A III. TŘÍDY - 15 M)
		OCHRANNÉ PÁSMO LETIŠTĚ OSTRAVA-MOŠNOV

PLOCHY S ROZDÍLNÝM ZPŮSOBEM VYUŽITÍ





STABILIZOVANÉ	NÁVRH	
		PLOCHY SMÍŠENÉ OBYTNÉ VENKOVSKÉ
		PLOCHY OBČANSKÉHO VYBAVENÍ VŠEOBECNÉHO
		PLOCHY OBČANSKÉHO VYBAVENÍ SPORTU
		PLOCHY OBČANSKÉHO VYBAVENÍ HŘBITOVŮ
		PLOCHY ZELENÉ ZAHRADNÍ A SADOVÉ
		PLOCHY ZELENÉ PARKOVÉ A PARKOVÉ UPRAVENÉ
		PLOCHY ZELENÉ SÍDELNÍ OSTATNÍ
		PLOCHY ZELENÉ KRAJINNÉ
		PLOCHY SMÍŠENÉ VÝROBNÍ VŠEOBECNÉ
		PLOCHY VÝROBY ZEMĚDĚLSKÉ A LESNICKÉ
		PLOCHY VÝROBY ENERGIE Z OBNOVITELNÝCH ZDROJŮ
		PLOCHY TECHNICKÉ INFRASTRUKTURY VŠEOBECNÉ
		PLOCHY NAKLÁDÁNÍ S ODPADY
		PLOCHY VODNÍ A VODNÍCH TOKŮ
		PLOCHY SMÍŠENÉ KRAJINNÉ JINÉ
		PLOCHY SMÍŠENÉ KRAJINNÉ VŠEOBECNÉ
		PLOCHY LESNÍ VŠEOBECNÉ
		PLOCHY ZEMĚDĚLSKÉ VŠEOBECNÉ
		PLOCHY PŘÍRODNÍ VŠEOBECNÉ
		PLOCHY DOPRAVY VŠEOBECNÉ
		PLOCHY DOPRAVY SILNIČNÍ

KORIDORY S ROZDÍLNÝM ZPŮSOBEM VYUŽITÍ


STAV	NÁVRH	
		KORIDORY ELEKTROENERGETIKY

STAV	NÁVRH	
		HRANICE ŘEŠENÉHO ÚZEMÍ
		HRANICE ZASTAVĚNÉHO ÚZEMÍ K 1. 8. 2024
		ZASTAVITELNÉ PLOCHY S OZNAČENÍM
		ZASTAVITELNÉ PLOCHY S OZNAČENÍM (OZNAČENÍ ZASTAVITELNÉ PLOCHY - ČÍSLO ZMĚNY ÚP)
		PLOCHY ZMĚN V KRAJINĚ S OZNAČENÍM

ÚZEMNÍ SYSTÉM EKOLOGICKÉ STABILITY

STAV	NÁVRH	
		LOKÁLNÍ BIOCENTRUM
		LOKÁLNÍ BIODOR

ZMĚNA Č. 3 ÚZEMNÍHO PLÁNU BRUZOVICE BYLA SPOLUFINANCOVÁNA Z PROSTŘEDKŮ STÁTNÍHO ROZPOČTU ČR, Z PROGRAMU MINISTERSTVA PRO MÍSTNÍ ROZVOJ ČR.

	PROJEKTOVÁ ČINNOST, URBANISMUS, ÚZEMNÍ PLÁNOVÁNÍ, EKOLOGIE, GIS	
	URBANISTICKÉ STŘEDISKO OSTRAVA, s.r.o. Spartakovců 3, Ostrava-Poruba, 70800 tel: 596 939 530, 596 939 531	
ZODP. PROJEKTANT:	ING. ARCH. VLADIMÍRA FUSKOVÁ	ZAK. ČÍSLO: U - 79
ZPRACOVATELÉ:	ING. ARCH. VLADIMÍRA FUSKOVÁ, ING. IVA MIČKOVÁ	
OBJEDNATEL:	OBEC BRUZOVICE	DATUM: LEDEN 2026