

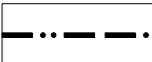




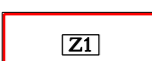






ÚZEMNÍ PLÁN BRUZOVICE

PRÁVNÍ STAV PO VYDÁNÍ ZMĚNY Č.1

1. ZÁKLADNÍ ČLENĚNÍ ÚZEMÍ

1 : 5 000

STAV	NÁVRH	
		HRANICE SPRÁVNÍHO ÚZEMÍ OBCE
		HRANICE ZASTAVĚNÉHO ÚZEMÍ OBCE K 1. 2. 2016
		ZASTAVĚNÉ ÚZEMÍ OBCE K 1. 2. 2016
		ZASTAVITELNÉ PLOCHY S POPISEM
		ZASTAVITELNÉ PLOCHY S POPISEM (ČÍSLO ZMĚNY / ČÍSLO ZASTAVITELNÉ PLOCHY)
		ZRUŠENA PODMÍNKA ZPRACOVÁNÍ ÚZEMNÍ STUDIE



PROJEKTOVÁ ČINNOST, URBANISMUS, ÚZEMNÍ PLÁNOVÁNÍ, EKOLOGIE, GIS

URBANISTICKÉ STŘEDISKO OSTRAVA, s.r.o.

OSTRAVA s.r.o.

Spartakovců 3, Ostrava-Poruba, 70800

tel: 596 939 530

ZODP.PROJEKTANT: ING. ARCH. VLADIMÍRA FUSKOVÁ

ZAK. ČÍSLO: U - 79

ZPRACOVATEL: ING. ARCH. V. FUSKOVÁ, A.SEDLÍKOVÁ, ING. Z. VESELÁ

OBJEDNATEL: OBEC BRUZOVICE

DATUM: ÚNOR 2017