




















ZMĚNA Č. 1 ÚZEMNÍHO PLÁNU BRUZOVICE

3. DOPRAVA



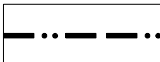



MĚŘÍTKO 1 : 5000

STAV	NÁVRH	
		MÍSTNÍ KOMUNIKACE
		CYKLOSTEZKY, STEZKY PRO PĚŠÍ A CYKLISTY
		SJEZDY DO PLOCHY

PLOCHY S ROZDÍLNÝM ZPŮSOBEM VYUŽITÍ

STAV	NÁVRH	
		SMÍŠENÉ OBYTNÉ
		OBČANSKÉHO VYBAVENÍ
		OBČANSKÉHO VYBAVENÍ - SPORTOVNÍ ZAŘÍZENÍ
		ZELENĚ SOUKROMÉ
		VEŘEJNÝCH PROSTRANSTVÍ - ZELENĚ VEŘEJNÉ
		VEŘEJNÝCH PROSTRANSTVÍ
		TECHNICKÉ INFRASTRUKTURY - FOTOVOLTAICKÉ ELEKTRÁRNY
		NEURBANIZOVANÉ - LESNÍ
		NEURBANIZOVANÉ - ZEMĚDĚLSKÉ POZEMKY

INFORMACE O ÚZEMÍ






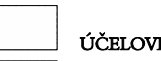

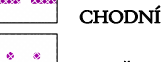
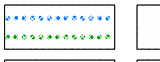
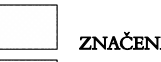

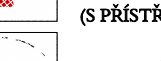
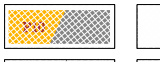
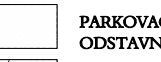
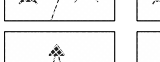
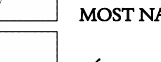
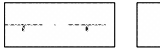



STAV	NÁVRH	
		SPECIFICKÉ - PLOCHY PRO NAKLÁDÁNÍ S ODPADY
		HRANICE ZASTAVĚNÉHO ÚZEMÍ K 1. 2. 2016
		LOKÁLNÍ BOKORIDORY ÚSES (FUNKČNÍ, NEFUNKČNÍ)

LEGENDA PODTISKU - DOPRAVA ÚP BRUZOVICE




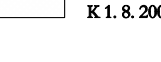
PLOCHY S ROZDÍLNÝM ZPŮSOBEM VYUŽITÍ

STAV	NÁVRH	
		SMÍŠENÉ OBYTNÉ
		OBČANSKÉHO VYBAVENÍ
		OBČANSKÉHO VYBAVENÍ - SPORTOVNÍ ZAŘÍZENÍ
		OBČANSKÉHO VYBAVENÍ - HRBITOV
		ZELENĚ SOUKROMÉ
		VÝROBY A SKLADOVÁNÍ
		VÝROBY ZEMĚDĚLSKÉ - ZAHRADNICTVÍ
		VÝROBY ZEMĚDĚLSKÉ - FARMOVÝ CHOV ZVĚŘE
		VEŘEJNÝCH PROSTRANSTVÍ - ZELENĚ VEŘEJNÉ
		VEŘEJNÝCH PROSTRANSTVÍ
		TECHNICKÉ INFRASTRUKTURY
		NEURBANIZOVANÉ - PŘÍRODNÍ (VZROSTLÁ ZELENĚ / MOKŘADY)
		NEURBANIZOVANÉ - LESNÍ
		NEURBANIZOVANÉ - ZEMĚDĚLSKÉ POZEMKY
		VODNÍ A VODOHOSPODÁŘSKÉ
		DOPRAVNÍ INFRASTRUKTURY - SILNIČNÍ







DOPRAVNÍ INFRASTRUKTURA

STAV	NÁVRH	
		SILNICE II. TŘÍDY S OZNAČENÍM
		SILNICE III. TŘÍDY S OZNAČENÍM
		MÍSTNÍ KOMUNIKACE
		ÚČELOVÉ KOMUNIKACE
		CHODNÍKY, SAMOSTATNÉ MÍSTNÍ KOMUNIKACE FUNKČNÍ SKUPINY D2
		ZNAČENÉ CYKLOTURISTICKÉ TRASY
		ZNAČENÉ TURISTICKÉ TRASY
		AUTOBUSOVÉ ZASTÁVKY S OZNAČENÍM (S PŘÍSTŘEŠKEM/BEZ PŘÍSTŘEŠKU PRO CESTUJÍCÍ)
		OBALOVÉ KŘIVKY DOSTUPNOSTI NA AUTOBUSOVÉ ZASTÁVKY (400 m)
		PARKOVACÍ PLOCHY S ORIENTAČNÍM ÚDAJEM O POČTU STÁNÍ (P) / ODSTAVNÉ PLOCHY, MANIPULAČNÍ PLOCHY
		MOST NA KOMUNIKACI / LÁVKA PRO PĚŠÍ
		VÝZNAMNÝ VJEZD PRO NÁKLADNÍ DOPRAVU
		OCHRANNÉ DOPRAVNÍ PÁSMO PRO SILNICE II. A III. TŘÍDY - 15 m

HRANICE

STAV	NÁVRH	
		HRANICE SPRÁVNÍHO ÚZEMÍ OBCE
		HRANICE ZASTAVĚNÉHO ÚZEMÍ OBCE K 1. 8. 2008

ÚZEMNÍ SYSTÉM EKOLOGICKÉ STABILITY - ÚSES

FUNKČNÍ	NEFUNKČNÍ	
		LOKÁLNÍ BIOCENTRA
		LOKÁLNÍ BOKORIDORY
		REGIONÁLNÍ BOKORIDORY